

«СОГЛАСОВАНО»
Глава МО Алапаевское
К.И.Деев

«УТВЕРЖДАЮ»
И.о.д.заведующей МКДОУ
"Костинский детский сад
общеразвивающего вида"
Гневанова М.Н.

«СОГЛАСОВАНО»
Начальник отдела ГИБДД ММО
МВД России «Алапаевский»
Устинов А.Л.

ПАСПОРТ

дорожной безопасности образовательной организации
Филиал муниципального казенного дошкольного образовательного учреждения
"Костинский детский сад общеразвивающего вида" с приоритетным
осуществлением деятельности по социально-личностному развитию детей
Клевакинский детский сад

2017 год

Общие сведения

Тип образовательной организации: дошкольное образование

Юридический адрес: 624683 Свердловская область, Алапаевский район, село Костино, улица Чапаева, 6а

Фактический адрес: 624681 Свердловская область, Алапаевский район, село Клевакино, улица Садовая, 2

Руководители образовательной организации:

И.о.д.заведующей, ФИО: Гневанова М.Н.,

телефон: 8 (34346)78881

Заместитель директора

по воспитательной работе, ФИО: Савина Я.В.,

телефон: 8 (34346)78881

Заведующая филиала МКДОУ «Костинский детский сад

общеразвивающего вида»-Клевакинский детский сад Мельникова Марина Владимировна

Ответственные работники

муниципального органа _

образования,

должность: Начальник Управления образования МО Алапаевское ,

ФИО: Леонтьев А.Ю.

Телефон: 8 (34346)33981

Ответственные от

Госавтоинспекции,

должность: начальник отдела ГИБДД ММО МВД России "Алапаевский",

ФИО: Устинов А.Л.

Телефон:

Ответственные работники

за мероприятия по профилактике

детского травматизма,

должность: инспектор по пропаганде БДД ГИБДД ММО России "Алапаевский",

ФИО: Халемина Е.Н.

Телефон: 8 (34346) 21440

Руководитель или ответственный работник дорожно-эксплуатационной организации, осуществляющей содержание улично-дорожной сети (УДС)*,
должность: госинспектор дорожного надзора

ФИО: Никитин Н.С.

Телефон: 8 (34346) 31831

Руководитель или ответственный работник дорожно-эксплуатационной организации, осуществляющей содержание технических средств организации дорожного движения (ТСОДД)*,
должность: госинспектор дорожного надзора

ФИО: Никитин Н.С.

Телефон: 8 (34346) 31831

Количество обучающихся (учащихся, воспитанников):30

Наличие уголка по БДД: групповые комнаты

Наличие класса по БДД: нет

Наличие автогородка (площадки) по БДД:нет

Наличие автобуса в образовательной организации: нет

Время занятий в образовательной организации:

1-ая смена: 8:00 – 17:00

Телефоны оперативных служб:

112 ЕДС

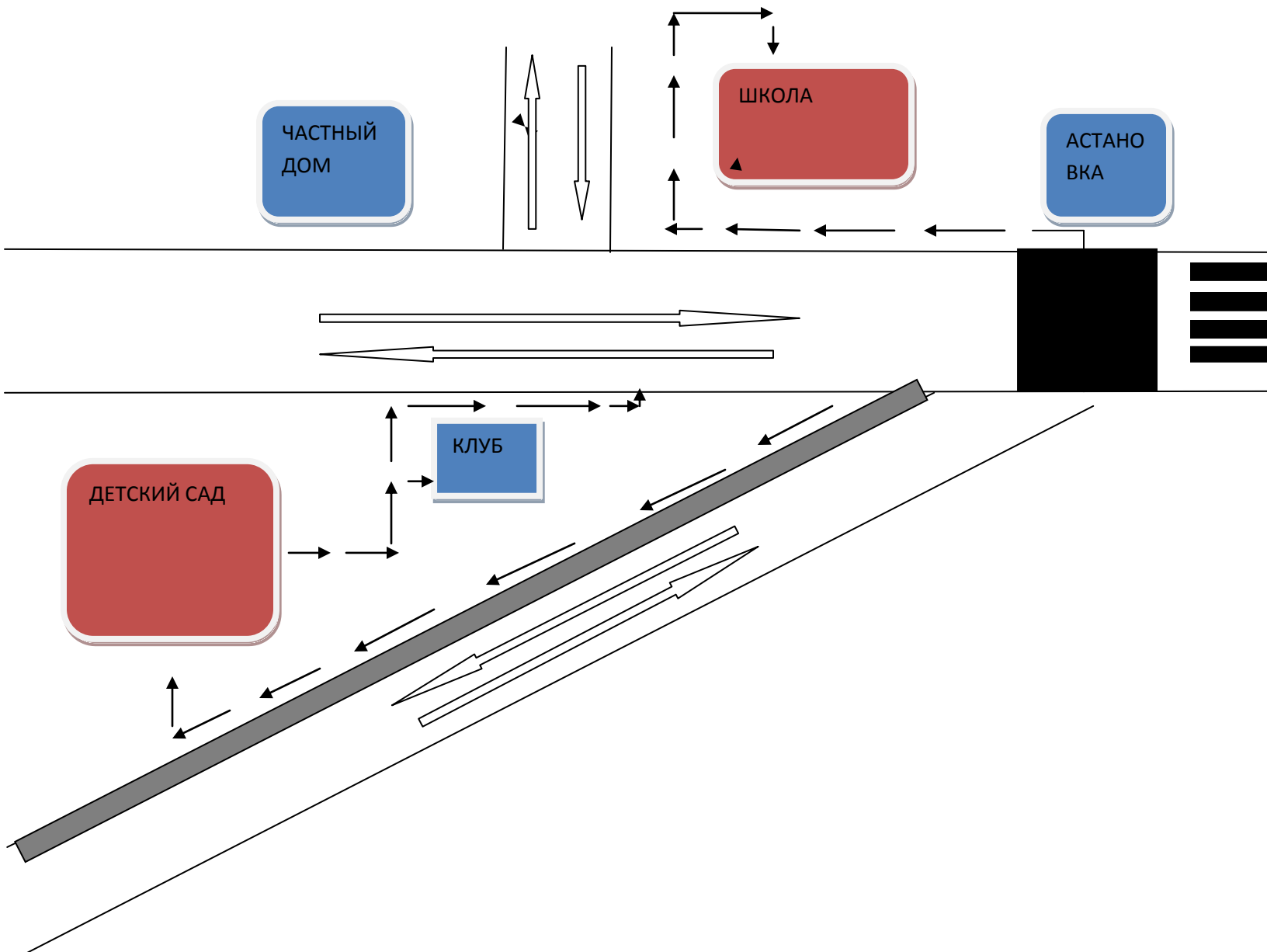
2-70-05 отдел вневедомственной охраны

Содержание

- I. План-схемы образовательной организации (сокращение – ОО).
 1. Район расположения образовательной организации, пути движения транспортных средств и детей (обучающихся).
 2. Организация дорожного движения в непосредственной близости от образовательной организации с размещением соответствующих технических средств организации дорожного движения, маршруты движения детей и расположение парковочных мест.
 3. Маршруты движения организованных групп детей от образовательной организации к стадиону, парку или спортивно-оздоровительному комплексу.
 4. Пути движения транспортных средств к местам разгрузки/погрузки и рекомендуемые безопасные пути передвижения детей по территории образовательной организации.

План схема образовательного учреждения

1. Район расположения образовательной организации, пути движения транспортных средств и детей (обучающихся).



-пешеходный переход



-прочие опасности



-движение детей в (из) образовательное учреждение

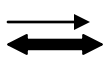


-ограничение максимальной скорости

2. Организация дорожного движения в непосредственной близости от образовательной организации с размещением соответствующих технических средств организации дорожного движения, маршруты движения детей и расположение парковочных мест.



Пешеходный переход



Направление движения детей



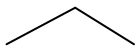
Направление движения транспорта



Опасная зона перехода детей через дорогу



Тротуар



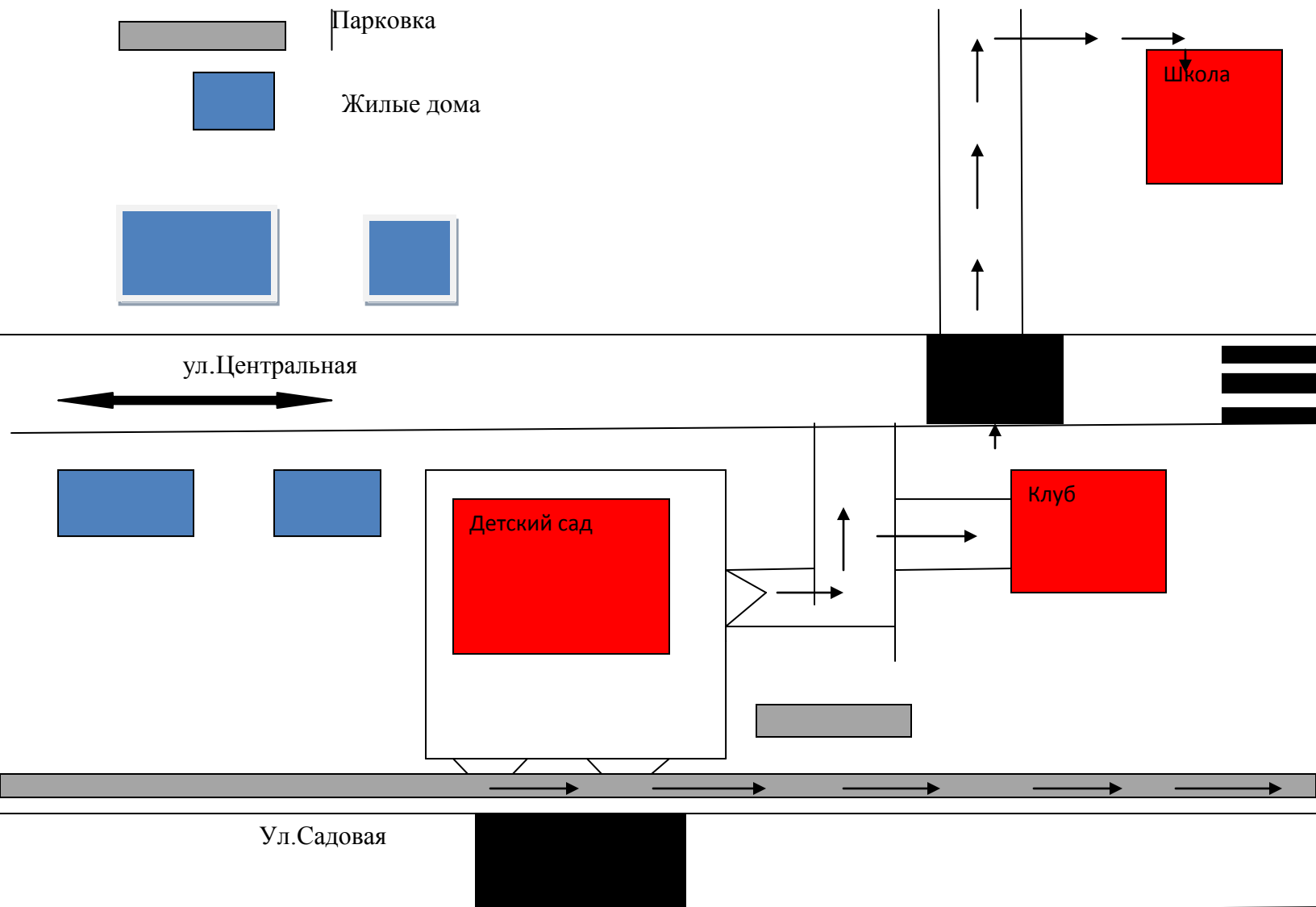


Вход на территорию детского сада



Парковка




Жилые дома



3. Маршруты движения организованных групп детей от образовательной организации к сельскому клубу, школе.



Опасная зона перехода детей через дорогу



Направление движения детей



Направление движения транспорта



Вход на территорию детского сада



Жилые дома



Папковка



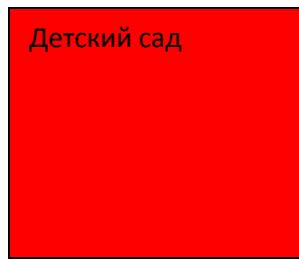
Тротуарная дорога



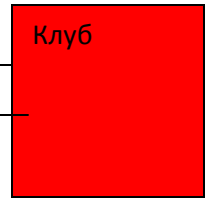
ул. Центральная




Детский сад



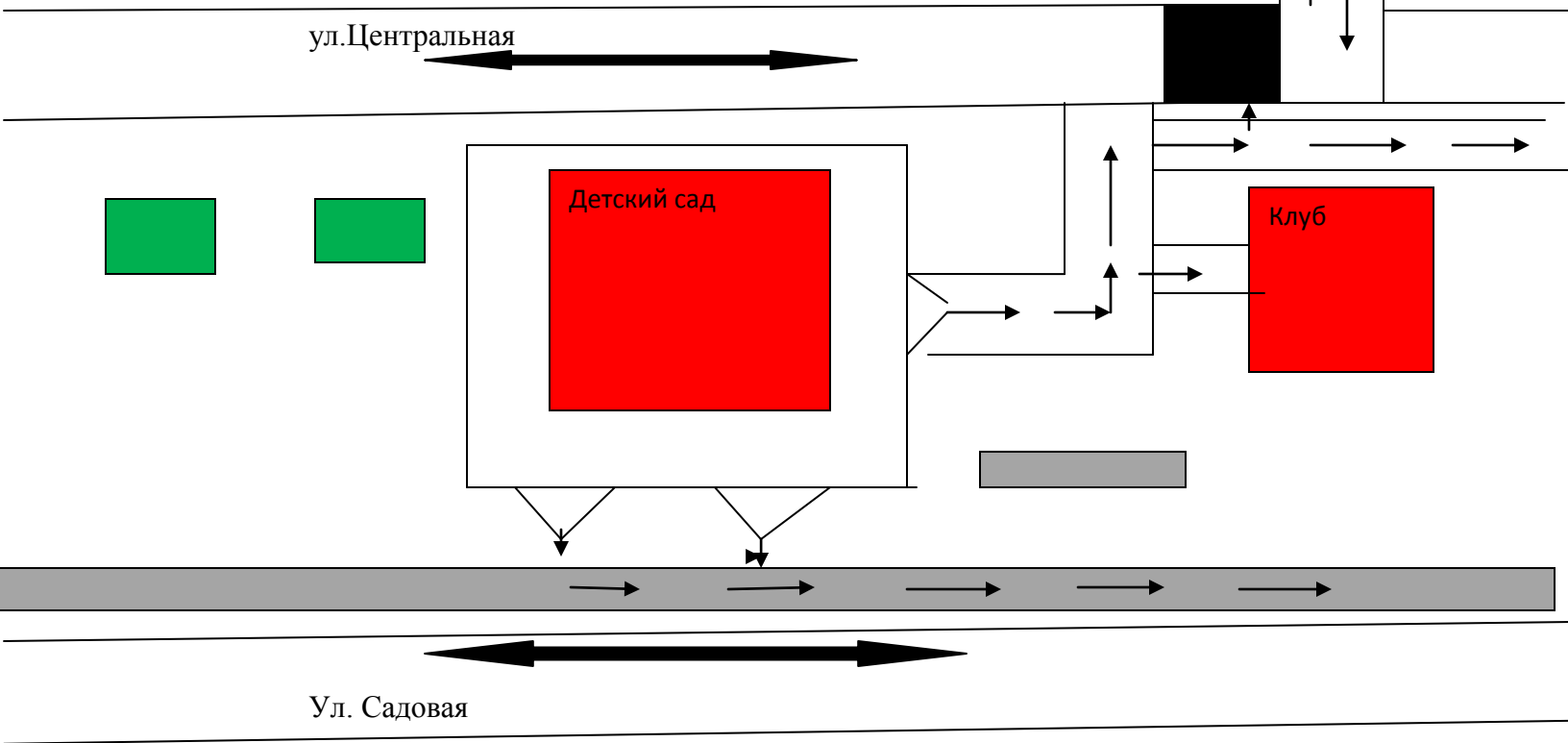
Клуб




Школа





Ул. Садовая

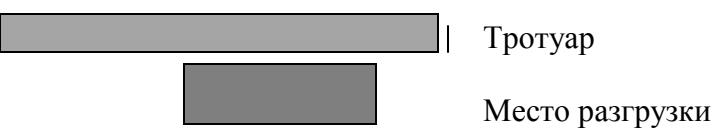


4. Пути движения транспортных средств к местам разгрузки/погрузки и рекомендуемые безопасные пути передвижения детей по территории образовательной организации.

 Подъезд транспорта (въезд на территорию детского сада не предусмотрен)

 Направление движения детей

 Направление движения транспорта



 Вход на территорию детского сада для разгрузки

