



«СОГЛАСОВАНО»
Глава МО Алапаевское
К.И. Деев

«СОГЛАСОВАНО»
Начальник отдела ГИБДД ММО
МВД России «Алапаевский»
Устинов А.Л.



«УТВЕРЖДАЮ»
И.о.д.заведующей МКДОУ
"Костинский детский сад
общеразвивающего вида"



ПАСПОРТ

дорожной безопасности образовательной организации
Муниципального казенного дошкольного образовательного учреждения
"Костинский детский сад общеразвивающего вида" с приоритетным
осуществлением деятельности по социально-личностному развитию детей

2017 год

Общие сведения

Тип образовательной организации: дошкольное образование

Юридический адрес: 624683 Свердловская область, Алапаевский район, село Костино, улица Чапаева, 6а

Фактический адрес: 624683 Свердловская область, Алапаевский район, село Костино, улица Чапаева, 6а

Руководители образовательной организации:

И.о.д.заведующей, ФИО: Гневпанова М.Н.,

телефон: 8 (34346) 78881

Заместитель директора

по воспитательной работе, ФИО: Савина Я.В.,

телефон: 8 (34346) 78881

Ответственные работники

муниципального органа _

образования,

должность: Начальник Управления образования МО Алапаевское ,

ФИО: Леонтьев А.Ю.

Телефон: 8 (34346) 33981

Ответственные от

Госавтоинспекции,

должность: начальник отдела ГИБДД ММО МВД России "Алапаевский",

ФИО: Устинов А.Л.

Телефон:

Ответственные работники

за мероприятия по профилактике

детского травматизма,

должность: инспектор по пропаганде БДД ГИБДД ММО России "Алапаевский",

ФИО: Халемина Е.Н.

Телефон: 8 (34346) 21440

Руководитель или ответственный работник дорожно-эксплуатационной организации, осуществляющей содержание улично-дорожной сети (УДС)*,

должность: госинспектор дорожного надзора

ФИО: Никитин Н.С.

Телефон: 8 (34346) 31831

Руководитель или ответственный работник дорожно-эксплуатационной организации, осуществляющей содержание технических средств организации дорожного движения (ТСОДД)*,

должность: госинспектор дорожного надзора

ФИО: Никитин Н.С.

Телефон: 8 (34346) 31831

Количество обучающихся (учащихся, воспитанников): 90

Наличие уголка по БДД: групповые комнаты

Наличие класса по БДД: нет

Наличие автогородка (площадки) по БДД: нет

Наличие автобуса в образовательной организации: нет

Время занятий в образовательной организации:

1-ая смена: 8:00 – 17:00

Телефоны оперативных служб:

112 ЕДС

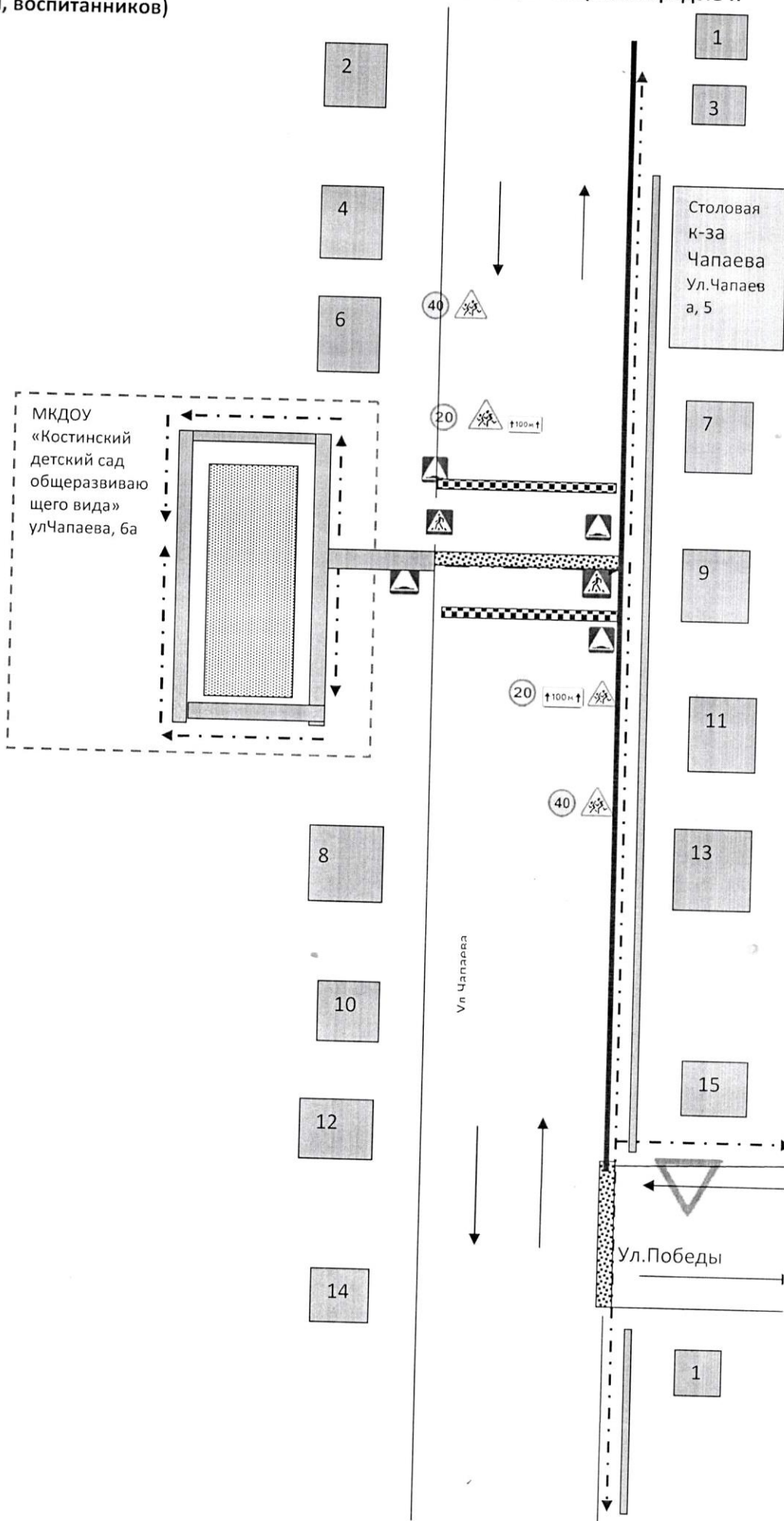
2-70-05 отдел вневедомственной охраны

Содержание

- I. План-схемы образовательной организации (сокращение – ОО).
 1. Район расположения образовательной организации, пути движения транспортных средств и детей (обучающихся).
 2. Организация дорожного движения в непосредственной близости от образовательной организации с размещением соответствующих технических средств организации дорожного движения, маршруты движения детей и расположение парковочных мест.
 3. Маршруты движения организованных групп детей от образовательной организации к стадиону, парку или спортивно-оздоровительному комплексу.
 4. Пути движения транспортных средств к местам разгрузки/погрузки и рекомендуемые безопасные пути передвижения детей по территории образовательной организации.

I. План-схемы образовательного учреждения

1. Район расположения образовательного учреждения, пути движения транспортных средств и детей (обучающихся, воспитанников)



Условные обозначения



Жилой дом



Тротуар



Направление движения транспорта



Направление движения детей



знак ПДД «Уступите дорогу»



знак ПДД 1.23 «Дети»



Опасные участки



Ограждения



Знак ПДД 3.24 «Ограничение максимальной скорости»



Знак ПДД 8.2.1 «Зона действия»



Знак ПДД 5.20 «Искусственная неровность»



Искусственная неровность



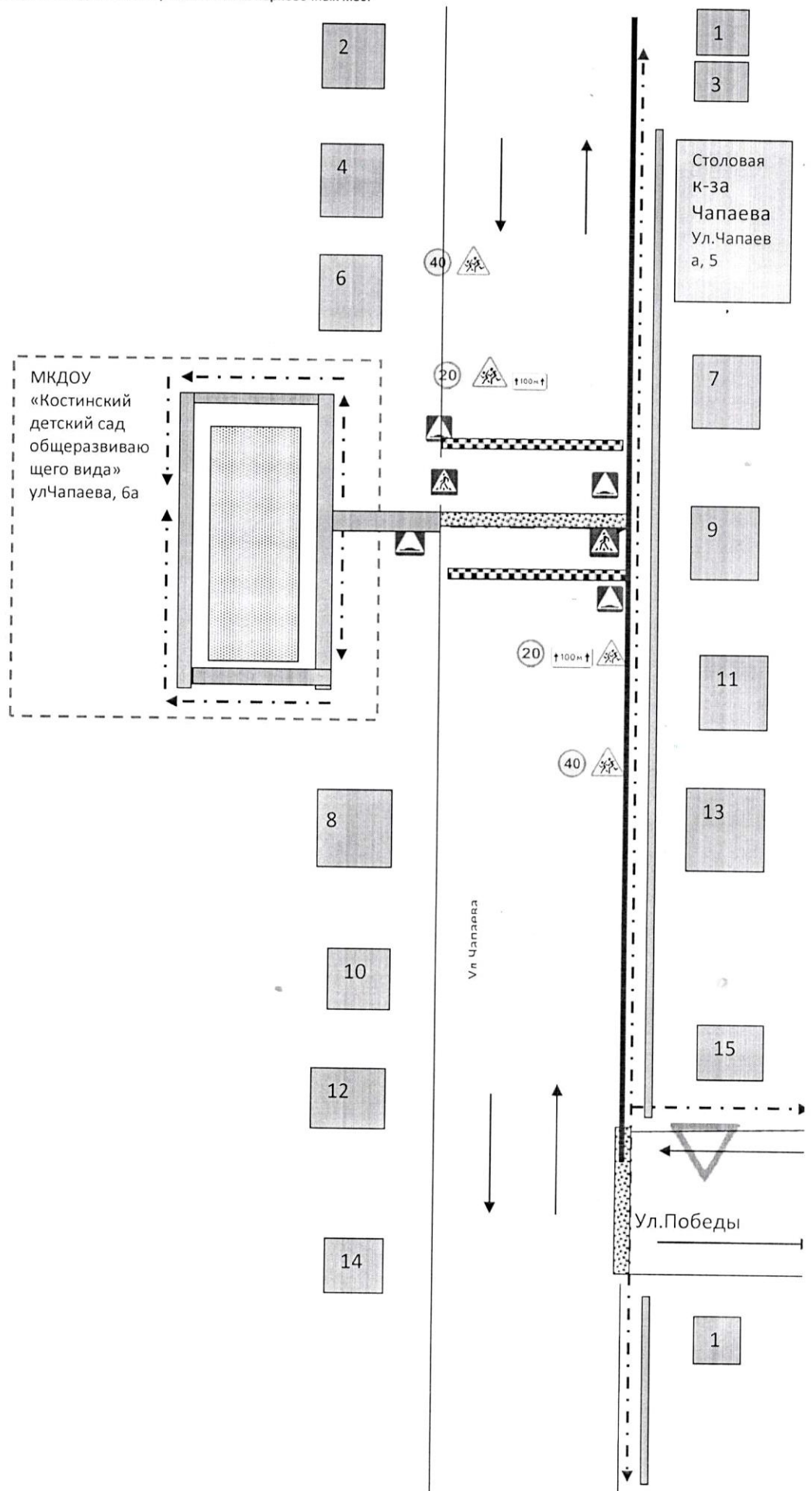
Знак ПДД 3.24 «Ограничение максимальной скорости»



Знак ПДД 5.19.2 "Пешеходный переход".

1. План-схемы образовательного учреждения

2. Система организации дорожного движения в непосредственной близости от образовательного учреждения с размещением соответствующих технических средств организации дорожного движения и расположения парковочных мест



Условные обозначения



Жилой дом



Тротуар



Направление движения транспорта



Направление движения детей



знак ПДД «Уступите дорогу»



знак ПДД 1.23 «Дети»



Опасные участки



Ограждения



Знак ПДД 3.24 «Ограничение максимальной скорости»



Знак ПДД 8.2.1 «Зона действия»



Знак ПДД 5.20 «Искусственная неровность»



Искусственная неровность



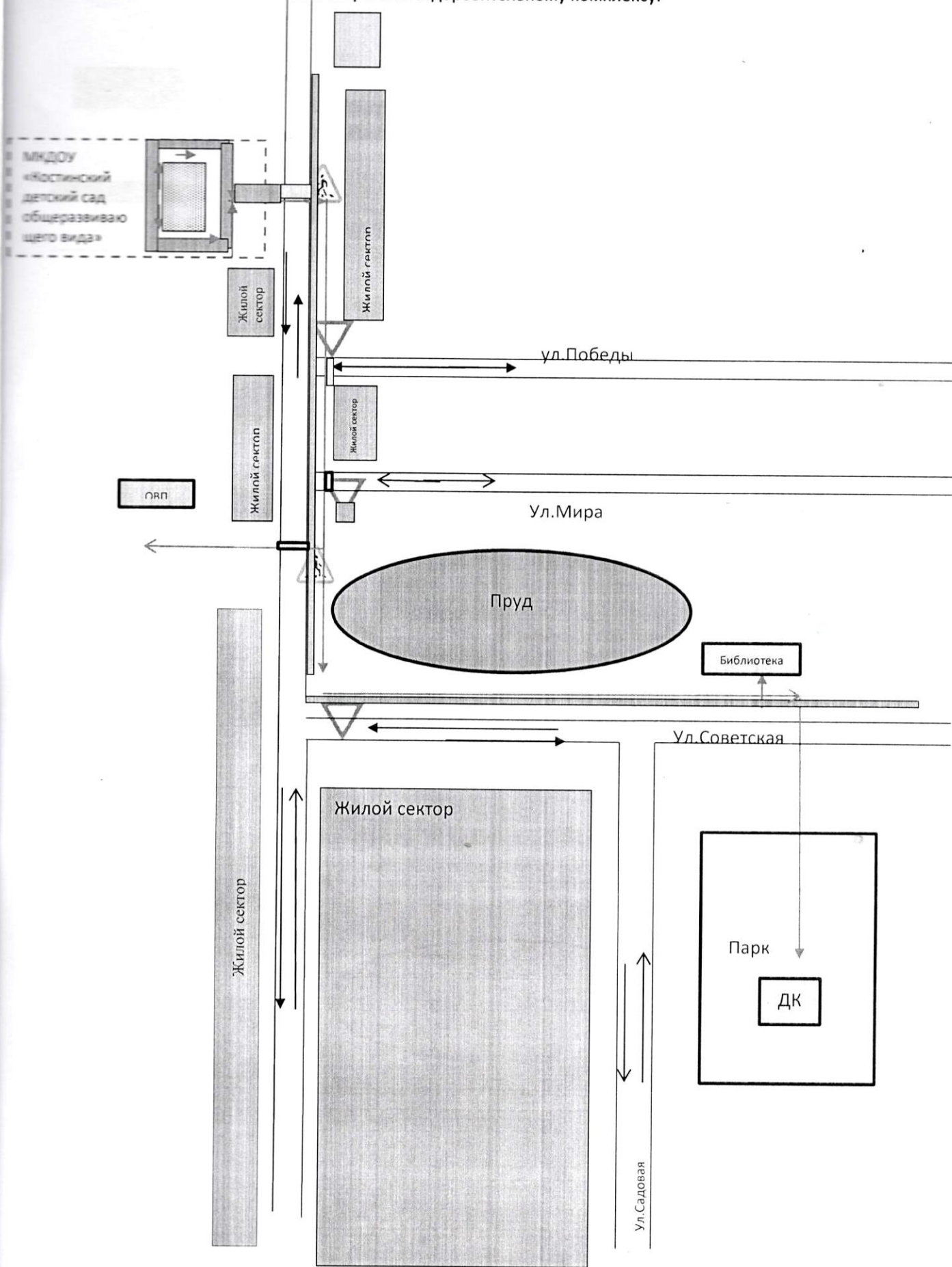
Знак ПДД 3.24 «Ограничение максимальной скорости»



Знак ПДД 5.19.2 "Пешеходный переход".

I. План-схемы образовательного учреждения

3. Маршруты движения организованных групп детей от образовательного учреждения к стадиону, парку или спортивно-оздоровительному комплексу.



Условные обозначения



Жилой дом



Тротуар



Направление движения транспорта



Направление движения детей



знак ПДД «Уступите дорогу»



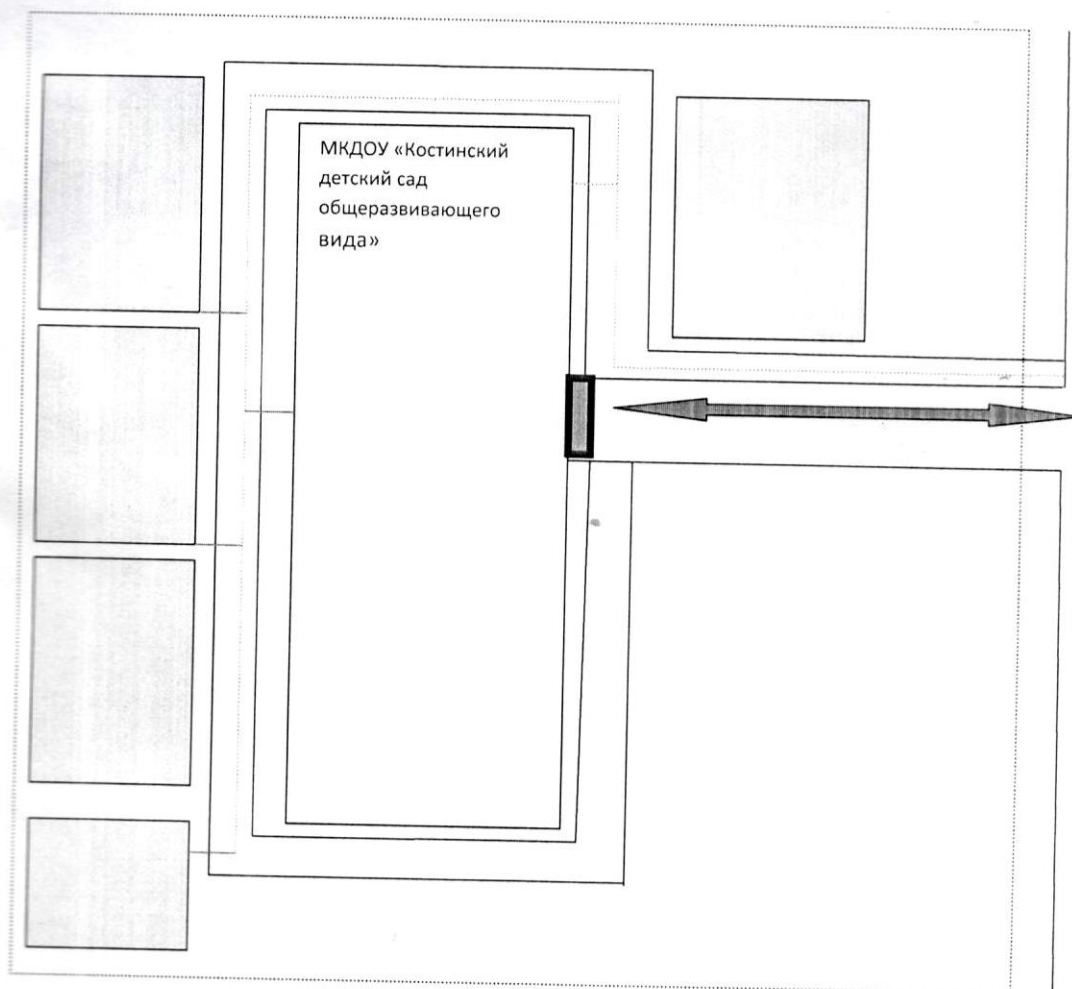
знак ПДД «Пешеходный переход»



Опасные участки

4. Пути движения транспортных средств к местам разгрузки/погрузки и рекомендуемые безопасные пути передвижения детей по территории образовательного учреждения

- ➔ Направление движения детей
- ↔ Направления движения транспорта
- ▭ Место разгрузки



МКДОУ «Костинский детский сад общеразвивающего вида»

Прошито, пронумеровано
и скреплено печатью *41*

лист(ов) *Срещивание*

И.о.д. заведующей ДОУ *М.Н. Гневанова.*

Должность *подпись* *расшифровка подписи*

(дата) МКДОУ

